


BOLETIM HIDROLÓGICO

TERMO DE COOPERAÇÃO

ANA
 SEMA-AP
 IEPA
 CEDEC-AP

Boletim Nº134
 Data: 22/08/2019

SALA DE SITUAÇÃO
 DO ESTADO DO
 AMAPÁ



Previsão de Marés do Rio Amazonas

Barra Norte do Rio Amazonas-Ponta do Céu-AP

Para **quinta-feira 22/08**, a previsão das marés do Rio Amazonas (Barra Norte-Ponta do Céu), apresenta **maré baixa** ocorrendo às **23:32 h** com **0,8 m** de altura e a maré alta ocorrendo às **16:49 h** com **3,7 m** de altura. Para o dia **23/08, sexta-feira**, as marés baixas deverão ocorrer às **12:04 h** e **23:59 h** com **0,9 m** de altura e as marés altas deverão ocorrer às **05:04 h** e **17:53 h** com **3,6 m** de altura (Barra Norte-Ponta do Céu).

Porto de Santana-AP

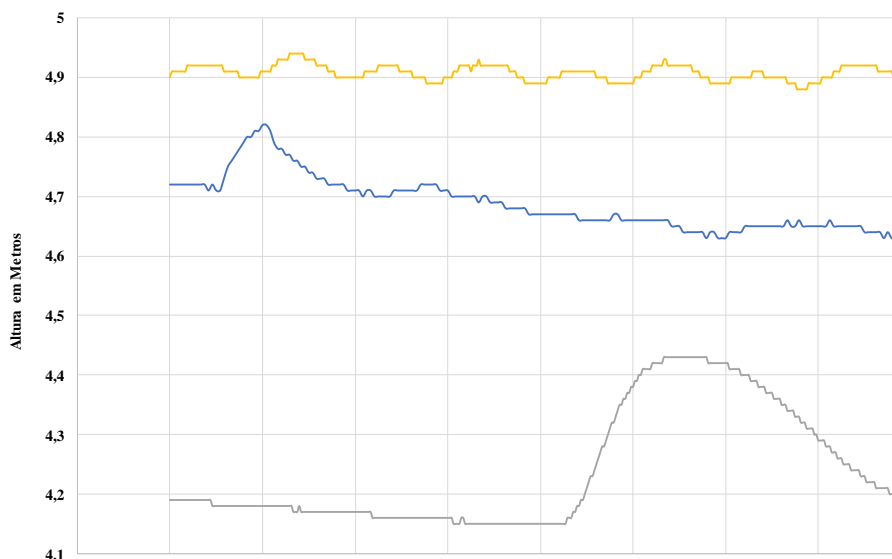
Para **quinta-feira 22/08**, a previsão das marés do Rio Amazonas (Porto de Santana), apresenta **maré baixa** ocorrendo às **03:09 h** com **0,6 m** de altura e a maré alta ocorrendo às **20:17 h** com **3 m** de altura. Para o dia **23/08, sexta-feira**, as marés baixas deverão ocorrer às **16:34 h** e **16:34 h** com **0,7 m** de altura e as **marés altas** deverão ocorrer às **08:38 h** e **21:15 h** com **2,9 m** de altura (Porto de Santana).

Monitoramento do Nível dos Rios nas últimas 24h

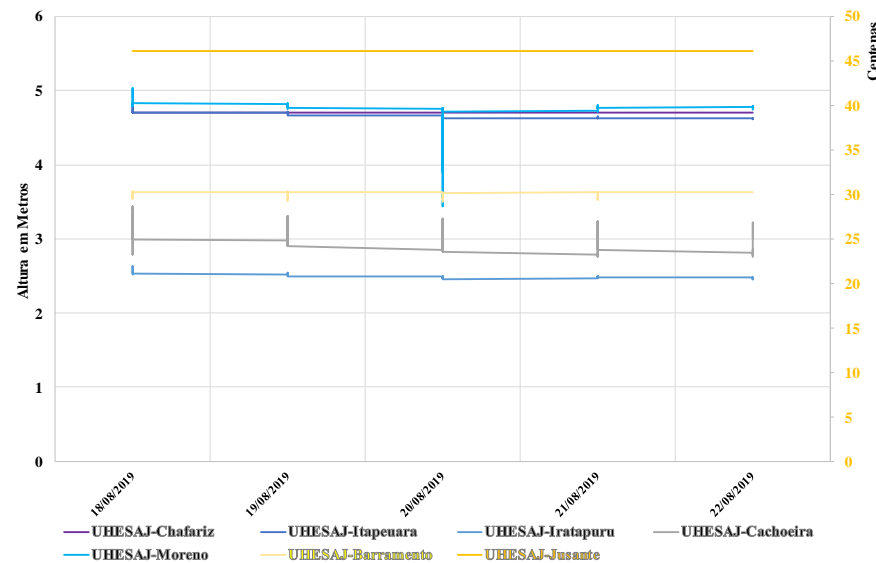
Nº	Código	Município	Rio (Estação)	Nível Atual (cm)	Nível Máximo (cm)	Nível Mínimo (cm)
01	19152000	Laranjal do Jari	Jari (Centro Urbano)	0	--	--
02	19090000	Laranjal do Jari	Jari (Chafariz)	471	472	471
03	19095000	Laranjal do Jari	Jari (Itapeuara)	461	482	461
04	19110000	Laranjal do Jari	Jari (Iratapuru)	246	264	246
05	19150800	Laranjal do Jari	Jari (Moreno)	474,4	503,5	343,5
06	19150900	Laranjal do Jari	Jari (Cachoeira)	301	344	276
07	19151000	Laranjal do Jari	Jari (Barramento)	3026,1	3033,6	2920,9
08	19151500	Laranjal do Jari	Jari (Jusante)	4619	4619	4619
09	19500000	Macapá	Amazonas (Macapá)	461	482	461
10	30050000	Oiapoque	Oiapoque (Cricou)	489	494	488
11	30055000	Oiapoque	Cassiporé (Cassiporé)	0	0	0
12	30075000	Tartarugalzinho	Tartarugalzinho (Tartarugal Grande)	416	443	415
13	30300000	Serra do Navio	Amapari (Serra)		0	0
14	30380000	Porto Grande	Amapari (Amapari 2)	494	551	494
15	30380900	Porto Grande	Amapari (Amapari 1)	374	415	374
16	30080000	Porto Grande	Araguari (Cativara)	#REF!	0	0
17	30200050	Porto Grande	Araguari (Montante 2)	520	598	502
18	30390900	Porto Grande	Araguari (Montante 1)	96	124	86
19	30400070	Ferreira Gomes	Araguari (Caldeirão Barramento)	5829	5861	5818
20	30510000	Ferreira Gomes	Araguari (Barramento)	2022	2064	1990
21	30511000	Ferreira Gomes	Araguari (Jusante)	0	0	0

Desenvolvimento do Nível dos Rios nos Últimos 5 Dias

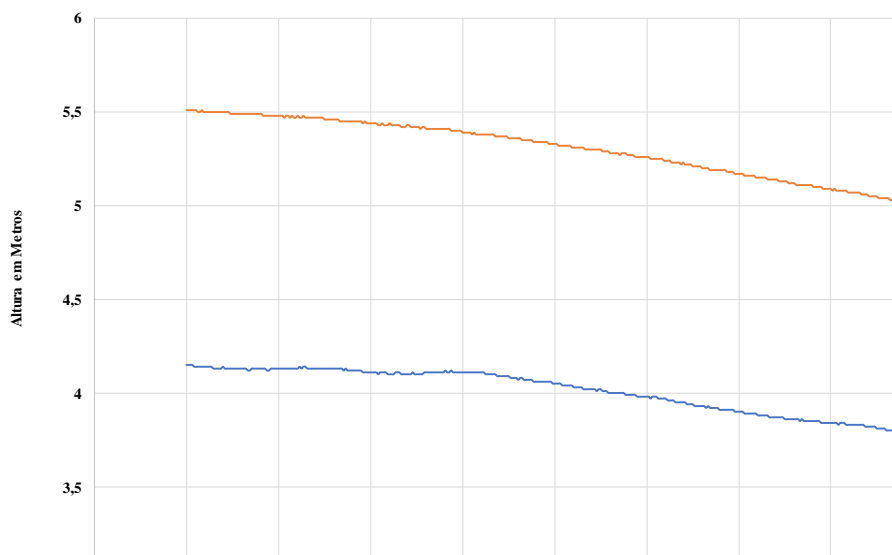
NÍVEL DOS RIOS



NÍVEL DO RIO JARI



NÍVEL DO RIO AMAPARI



NÍVEL DO RIO ARAGUARI

