MINISTÉRIO DA INTEGRAÇÃO NACIONAL – MI
INSTITUTO DE PESQUISAS CIENTÍFICAS E TECNOLÓGICAS DO AMAPÁ – IEPA
COORDENADORIA ESTADUAL DE PROTEÇÃO E DEFESA CIVIL – CEDEC
NÚCLEO DE HIDROMETEOROLOGIA E ENERGIAS RENOVÁVEIS – NHMET

BOLETIM CLIMÁTICO

TERMO DE COOPERAÇÃO

NHMET-IEPA
CEDEC-AP

Boletim Climático
Nº 08
Data: 01/08/2024

APLICAÇÕES PARA ALERTA DE DESASTRES E AÇÕES DE DEFESA CIVIL
PROGNÓSTICO CLIMÁTICO PARA O ESTADO DO AMAPÁ

Situação

Durante o mês de julho, as chuvas ocorreram de dentro do esperado para pouco abaixo do esperado em grande parte das cidades do estado do Amapá, com variações de aproximadamente -01,83% abaixo da média normal na estação meteorológica da fazendinha. As chuvas médias ocorreram sobre as partes leste e oeste do estado, com variações entre 90 mm e 150 mm, os menores quantitativos ocorreram sobre a região sul do estado, com variações entre 50 mm e 90 mm, já os maiores quantitativos foram registrados sobre as regiões central (Região Metropolitana) e extremo norte do estado, com variações entre 150 e 250 mm.

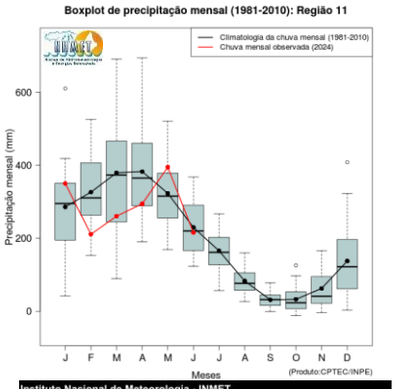

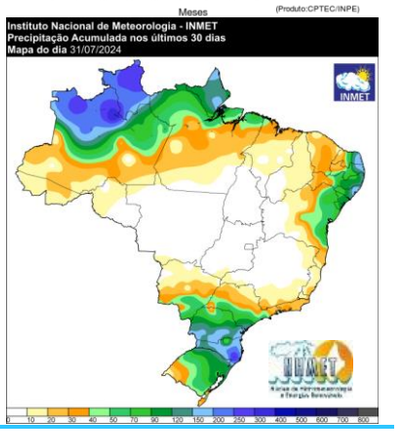

O acumulado de chuvas dos últimos 31 dias (01 de julho a 31 de julho) indica um total de 196,20 mm de chuvas na estação da Fazendinha; 129,80 mm na estação do 34°BIS (Bairro Alvorada); e 194,40 mm na estação da captação de água da CSA (Bairro Santa Inês). A média mensal de precipitação gira em torno de 99,93 mm na porção sul do estado; 299,78 mm na porção oeste-norte; e 199,85 mm na porção centro-leste do estado.

Previsão do Clima (NHMET-IEPA)

Para o mês de agosto, os modelos meteorológicos e climáticos indicam chuvas dentro da média para pouco acima da média sobre o estado do Amapá, com a concentração da chuvas nas áreas leste-norte do estado, variando entre 130 e 180 mm. Para as áreas das regiões centro-oeste e centro-sul do estado, os acumulados de chuvas devem ter concentração das chuvas variando entre 90 e 130 mm.

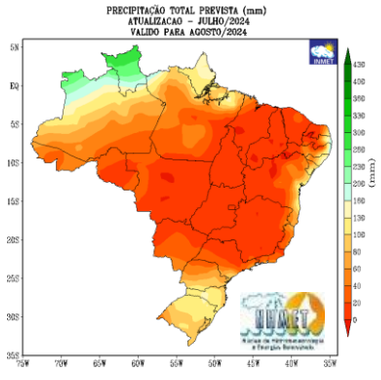

Chuvas com acumulados diários variando entre 05 e 15 mm podem ocorrer no mês de agosto, somando aproximadamente 160 mm de chuvas, principalmente sobre os municípios da área leste-norte do estado. Também há possibilidade de acumulados acima de 35 mm de chuvas diárias sobre a região oeste-sul do estado.

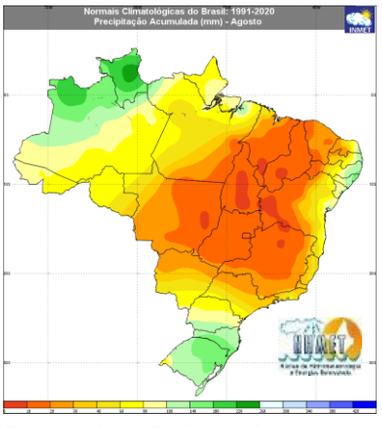

Sobre o Rio Jari, os acumulados de chuvas possuem um tempo de resposta de acúmulo no nível do rio de até 25 dias. Para os rios Oiapoque, Araguari e Amaparí, o nível do rio aumentam de 13 a 20 dias depois dos eventos de chuvas nas altas cabeceiras.

Os Rios Falsino, Calçoene e Cassiporé, possuem um período de resposta variando entre 02 e 10 dias.

Fontes: https://clima.inmet.gov.br
http://clima1.cptec.inpe.br

Previsão Por Cidades

Acompanhe a previsão do tempo para a sua cidade (**Basta clicar no link da cidade correspondente**), lembre-se que as informações fornecidas são provenientes de **Modelo Meteorológico** e a interpretação de um **Meteorologista** é fundamental para a veracidade da informação.

Amapá – Calçoene – Cutias – Ferreira Gomes – Itaubal – Laranjal do Jarí – Macapá – Mazagão – Oiapoque
Pedra Branca do Amapari – Porto Grande – Pracúba – Santana – Serra do Navio – Tartarugalzinho – Vitória do Jarí

Instituto de Pesquisas Científicas e Tecnológicas do Estado do Amapá – IEPA
Núcleo de Hidrometeorologia e Energias Renováveis – NHMET
Gerente: Meteorologista Dr.∴ Jefferson E. S. Vilhena.∴ CREA-AP: 031.699.931-8
Centro de Incubação de Empresas, Bloco II Sala E, Rodovia JC km 02, Ramal Unifap - CEP: 68903-329 - Macapá-AP
e-mail: nhmet.iepa@gmail.com